

COMUNE DI LORETO APRUTINO
PROVINCIA DI PESCARA

VARIANTE GENERALE
P.R.G. 2009

APPROVATA CON DELIBERA DEL COMITATO INTERCOMUNALE N. 10/09 DEL 12/03/2009

ANNO DI ADOZIONE DEL P.R.G. N. 10/09 DEL 12/03/2009

R. U. P.

COM. LORETO APRUTINO

DELEGATO DEL LAVORO:
ARCH. DOMENICO DI GIULIO
ARCH. MARCO CANNICCI
ARCH. VINCENZO DI BALDASSARRE
ING. PAOLO DI MASCANTONIO




P.6 CARTA DELLE FONTI E SENSIBILITÀ
DEI CORPI IDRICI SUPERFICIALI

2012

ARCH. DOMENICO DI GIULIO

ING. PAOLO DI MASCANTONIO

LEGENDA:

-  CORPI IDRICI SUPERFICIALI
-  AREA DI PERTINENZA FLUVIALE DEL Fiume TAVO
-  CORPO IDRICO SOTTERRANEO SIGNIFICATIVO
-  AREE INSTABILI O POTENZIALMENTE INSTABILI PER FENOMENI GRANITATIVI
-  EMERGENZE PERCETTIVE - CRINALI

